

Baustellenkoordination, Kommunikation und Bauprogramm 2017





Ist das die Wirklichkeit?



Oder das?

Baustellenkoordination

- Baustellenkoordination
 - Begriffsbestimmung

 - Notwendigkeit

 - Womit befasst sich Baustellenkoordination?

 - Phasenablauf von Baumaßnahmen

- Baustellenkommunikation
 - Akteure

 - Vorgehen

- Bauprogramm 2017

Baustellenkoordination / Bauprogramm 2017

Begriffsbestimmung und Notwendigkeit von Baustellenkoordination

- Definitionsansatz
 - = das Zusammenführen von Ressourcen, Arbeitsmitteln und menschlicher Arbeitskraft sowie der entsprechenden planerischen, gestalterischen und kooperativen Aktivitäten unter den Aspekten der Erfolgsoptimierung und Aufwandsökonomie.

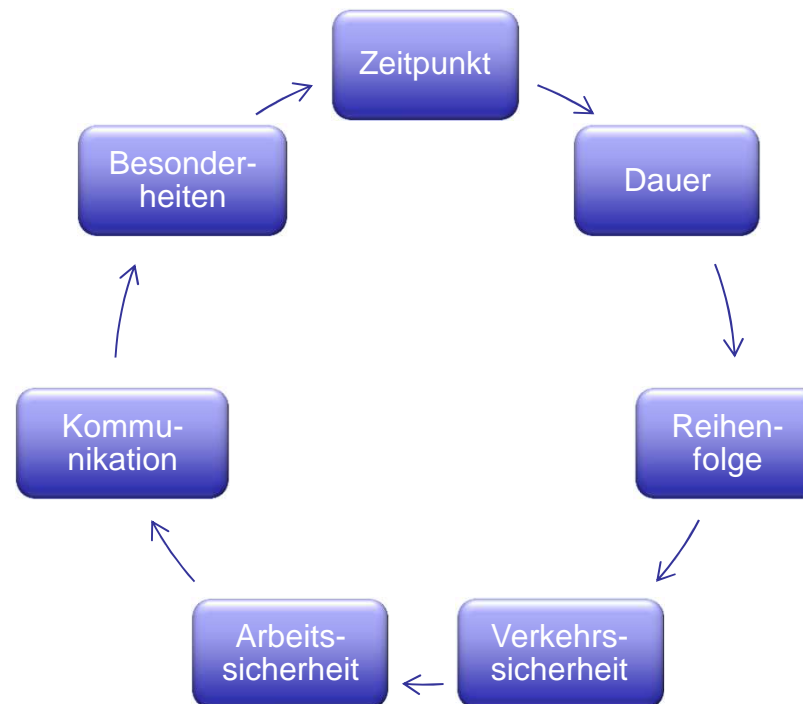
- Warum Baustellenkoordination in Moers?
 - pro Jahr im Durchschnitt rd. 850 Straßenaufbrüche
 - vom Kopfloch im Gehwegbereich bis zu kilometerlangen Großbaustellen

- => zeitliche und räumliche Abstimmung der Maßnahmen untereinander ermöglicht die Aufrechterhaltung des Verkehrsflusses und der Verkehrssicherheit und reduziert wirtschaftlichen Erstellungs- bzw. Wiederherstellungsaufwand!**

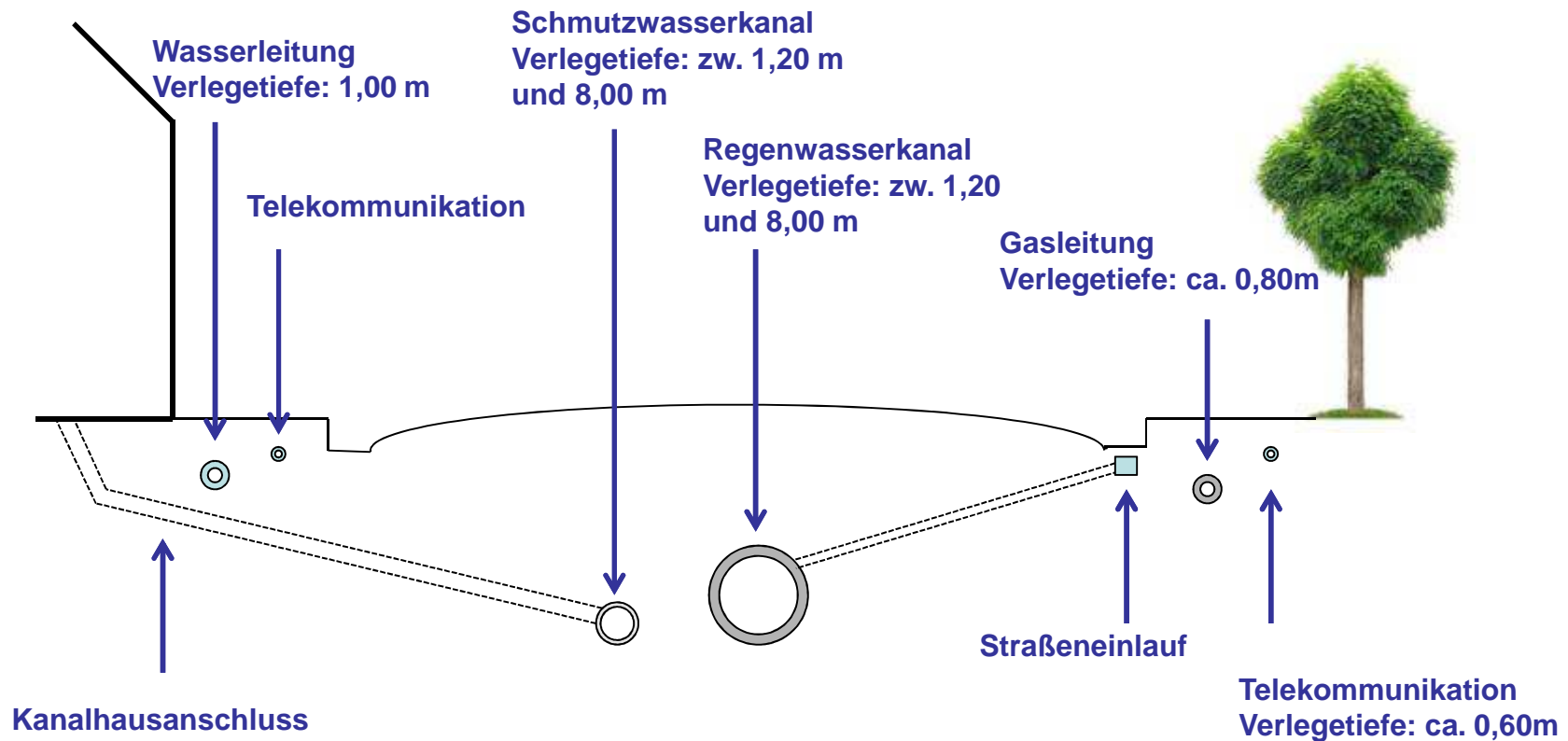


Baustellenkoordination / Bauprogramm 2017

Womit befasst sich Baustellenkoordination?

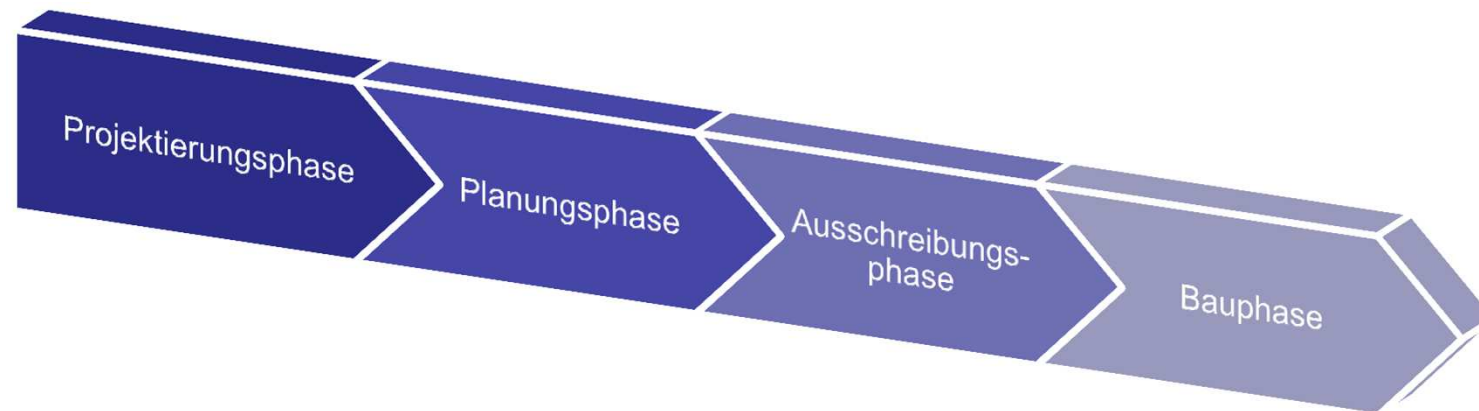


Baustellenkoordination



Baustellenkoordination

Phasenablauf von Baumaßnahmen



Baustellenkoordination

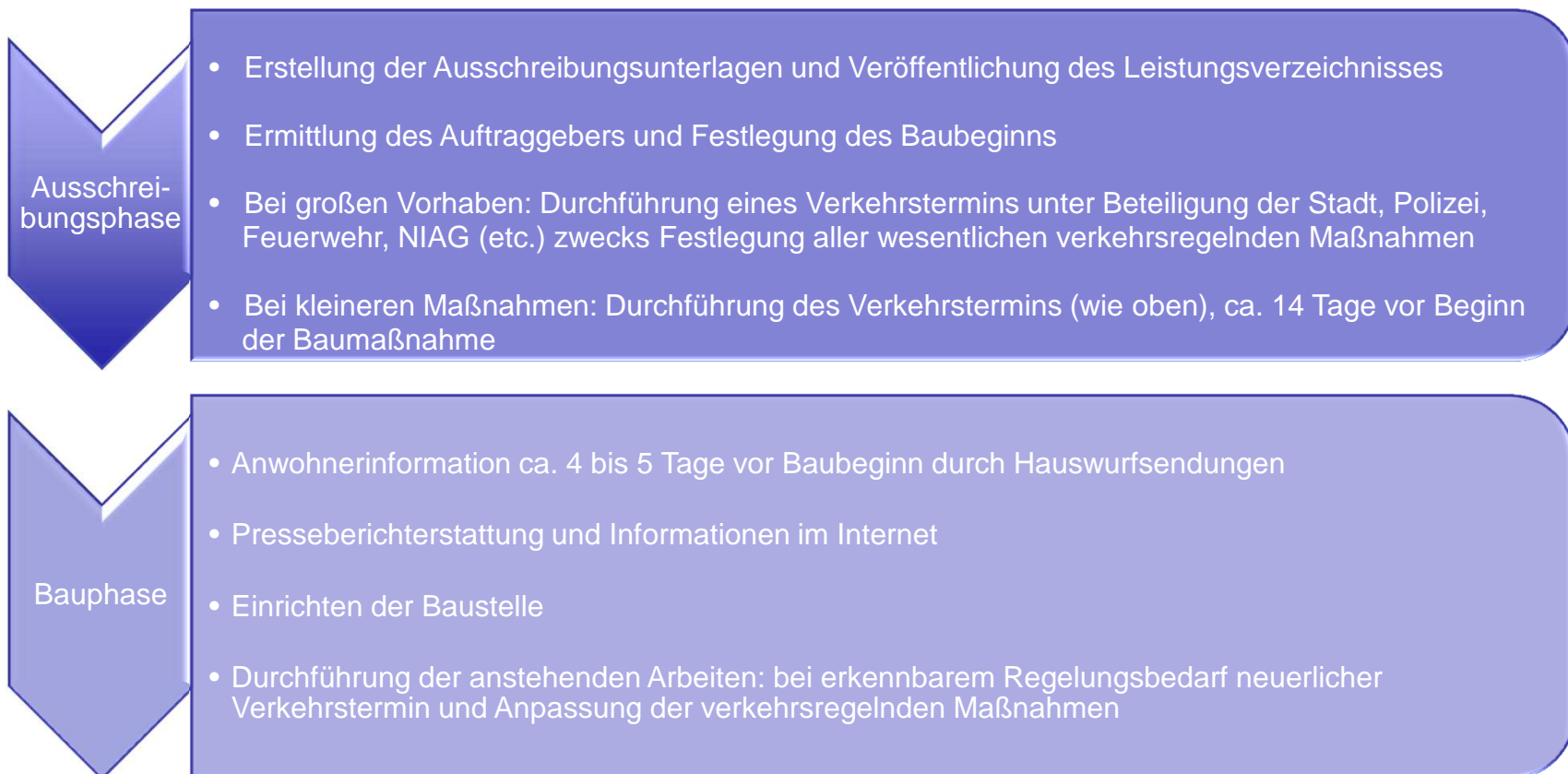


- Informationsaustausch zwischen ENNI Stadt & Service und der ENNI Energie und Umwelt über das vorgesehene Bauprogramm des Folgejahres
- Abstimmung der Jahresplanung über die vorgesehenen Straßen- und Kanalbaumaßnahmen des Folgejahres mit dem technischen Dezernat
- Einplanung der benötigten Finanzmittel für den Haushaltsplan sowie den Wirtschaftsplan des Folgejahres
- Verbindlichkeit des Bauprogramms nach Genehmigung des Haushalts- sowie der beiden Wirtschaftspläne



- Information an die Versorgungsträger über die geplanten Straßen- bzw. Kanalbaumaßnahmen
- Abfrage bei den Versorgungsträgern, ob ebenfalls Erneuerungsbedarf besteht
- Erstellen der Vorentwurfsplanung und planerischer Einbezug der vorgesehenen Leitungserneuerungen

Baustellenkoordination



Baustellenkoordination

Straßenverkehrsbehörde der Stadt Moers

- Die Straßenverkehrsbehörde der Stadt Moers ist die Genehmigungsbehörde hinsichtlich der verkehrlichen Anordnung, welche für bestimmte Maßnahmen im öffentlichen Verkehrsraum notwendig ist. Die Straßenverkehrsbehörde ist daher für die Ausführung der Straßenverkehrs-Ordnung zuständig.
- Regelungsgegenstand der Straßenverkehrsbehörde / des Straßenbaulastträgers:
 - Abstimmung sämtlicher verkehrssichernder und verkehrsregelnder Maßnahmen in Absprache mit der städtischen Feuerwehr, Polizeibehörde, ÖPNV, dem Auftraggeber und der bauausführenden Firma.
 - Erteilung einer verkehrsbehördlichen Anordnung im Rahmen der Straßenverkehrs-Ordnung
 - Erteilung der Sondernutzungserlaubnis (z.B. Baustellenregelplan)

Baustellenkommunikation

Kommunikation wird mit der Stadt abgestimmt und koordiniert!

Baustellenarten

- Jede anstehende Baumaßnahme wird vorab nach Dauer, Größe und Konfliktpotential definiert
- Wir unterscheiden nach der Richtlinie für Sicherung von Arbeitsstellen an Straßen (RSA):
 - Baustellen von kürzerer Dauer (Arbeitsstellen, die nur über eine bestimmte Stundenzahl, in der Regel während der Tageshelligkeit eines Kalendertages, bestehen, auch wenn die Arbeiten an den folgenden Tagen fortgesetzt werden)
 - Baustellen von längerer Dauer (Arbeitsstellen, die mindestens einen Kalendertag durchgehend und ortsfest aufrecht erhalten werden)
 - neben der Zeitdauer wird dabei besonders auf den Umfang der Verkehrsbeeinträchtigungen geachtet und mögliche Konfliktpotentiale abgeschätzt

Baustellenkommunikation

Art und Umfang der Maßnahmen werden je nach Baustelle und Konfliktpotential festgelegt

- Baustellen von kürzerer Dauer
ohne Verkehrs- und Fußgängerbeeinträchtigungen sowie spontane Tagesbaustellen
(Notreparaturen)

=> Keine Kommunikation nach Außen

- Baustellen von längerer Dauer
alle Baustellen mit Außenwirkung und Verkehrs-
und Fußgängerbeeinträchtigungen

**=> Kommunikation über Printmedien sowie Nutzung
der Internetrubrik „Hier bauen wir“ und Aufnahme
in die ENNI-App, Anliegerinformationsschreiben und
Bauschild mit Hinweisen zur Baustelle sowie Ansprechpartnern**



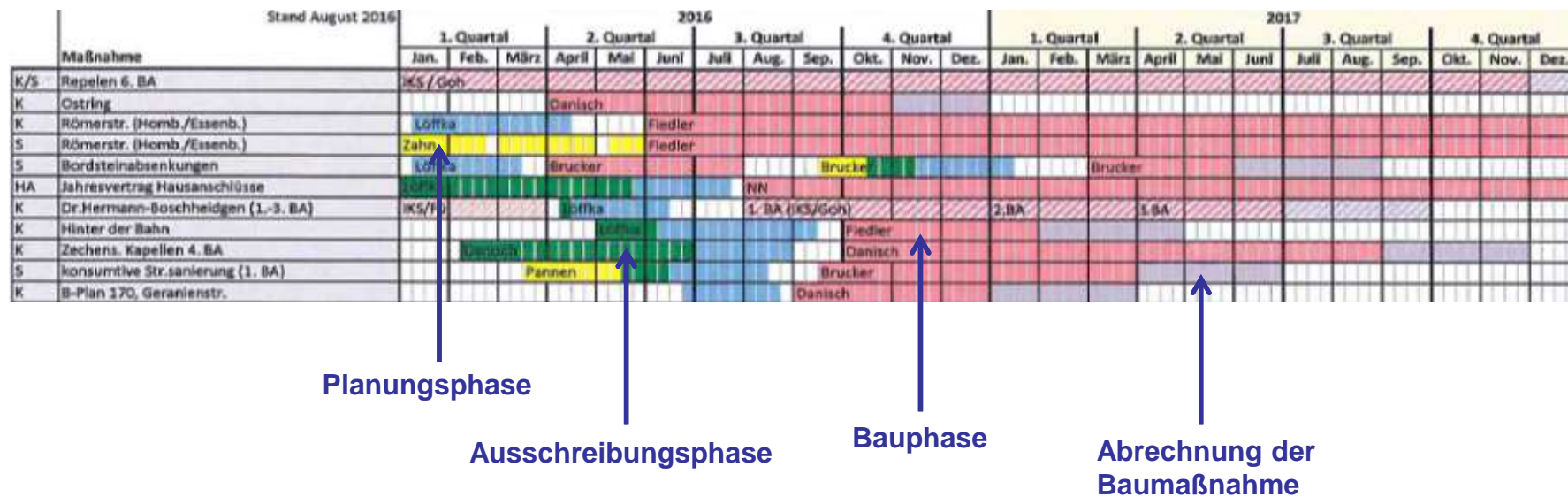
Baustellenkommunikation

Bei Baumaßnahmen mit besonderem Konfliktpotenzial greifen weitere Maßnahmen

- Wichtig: Je größer die Maßnahme, desto früher beginnt die Kommunikation!
- Persönliche Gespräche mit besonders sensiblen Anwohnern – z.B. Geschäftsleute
- Beiträge im ENNI-Kundenmagazin
- Medienkooperation und laufende Berichterstattung über den Baufortschritt
- Bürgerinformationsveranstaltungen
- Einbindung der Politik
- Meinungsumfragen vor Baubeginn – denkbar bei besonderen Maßnahmen wie Innenstadtsanierung

Bauprogramm 2017

- Abstimmung des Bauprogramms mit der Stadt erfolgt
- Personalressourcenscharfe Planung für die Planungs-, Ausschreibungs- und Bauphase



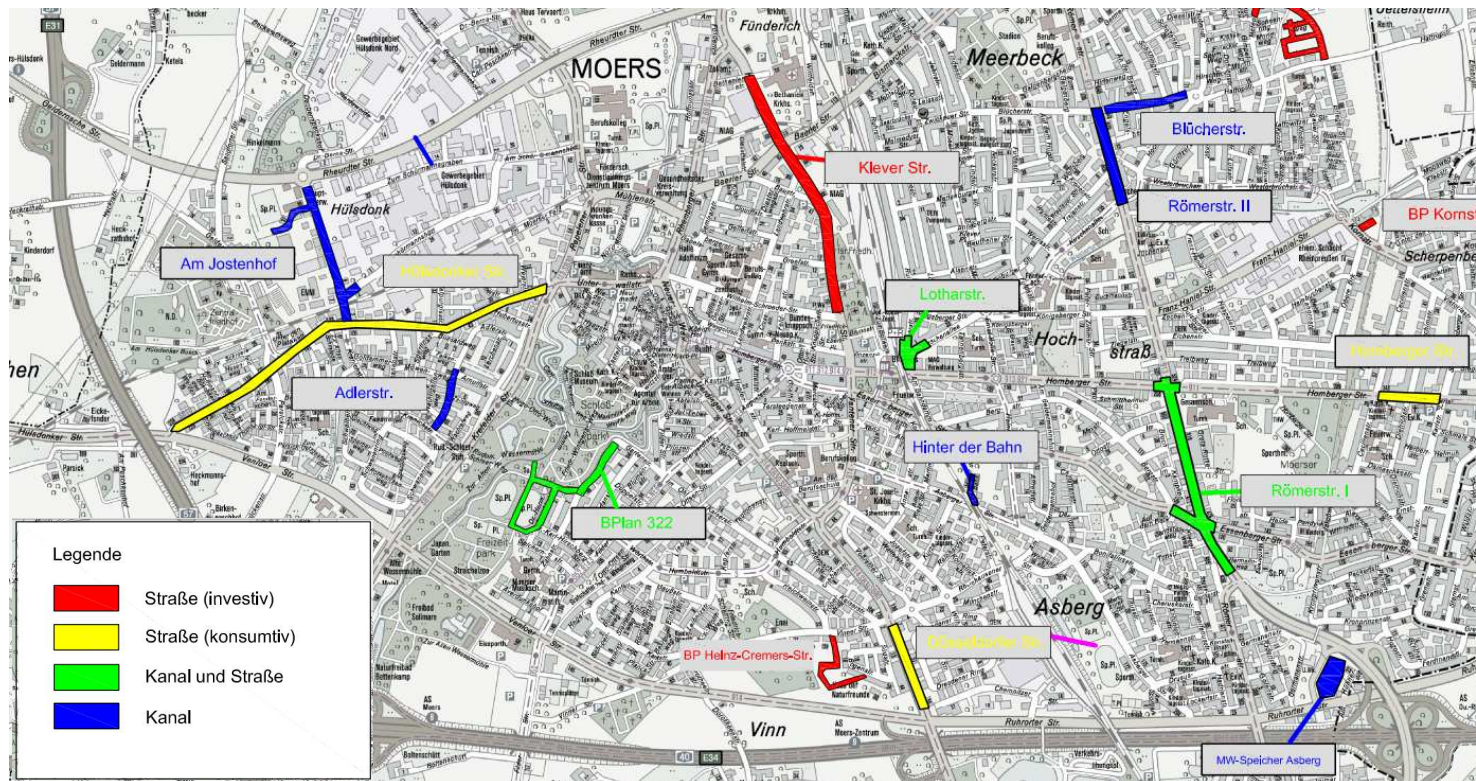
Bauprogramm 2017/5

Maßnahme	Stand August 2016												2016												2017												2018																							
	1. Quartal			2. Quartal			3. Quartal			4. Quartal			1. Quartal			2. Quartal			3. Quartal			4. Quartal			1. Quartal			2. Quartal			3. Quartal			4. Quartal																										
	Jan.	Feb.	März	April	Mai	Juni	Juli	Aug.	Sep.	Ok.	Nov.	Dec.	Jan.	Feb.	März	April	Mai	Juni	Juli	Aug.	Sep.	Ok.	Nov.	Dec.	Jan.	Feb.	März	April	Mai	Juni	Juli	Aug.	Sep.	Ok.	Nov.	Dec.	Jan.	Feb.	März	April	Mai	Juni	Juli	Aug.	Sep.	Ok.	Nov.	Dec.												
K/S Repelen 6. BA	KS/Goh																																																											
K Ostling	Danisch																																																											
K Römerstr. (Homb./Essenb.)	Lüfta												Fiedler																																															
S Römerstr. (Homb./Essenb.)	Zahn												Fiedler																																															
S Bordsteinabsenkungen	Lüfta												Brucker												Brucker																																			
HA Jahresvertrag Hausanschlüsse	NH																																																											
K Dr. Jhermann-Soschheidgen [L-3. BA]	KS/FU												Lüfta												1. BA (KS/Goh)												2. BA												3. BA											
K Hinter der Bahn																																																												
K Zechens. Kapellen 4. BA													Fiedler												Zwisch																																			
S konsumtive Str. sanierung (1. BA)													Pannen												Brucker																																			
K B-Plan 170, Geranienstr.													Danisch																																															
K/S B-Plan 136 Meerbeck Ost													ASH/Goh																																															
K/S B-Plan 357 Heinz-Kramers-Str													Ing./Goh																																															
K/S Radweg Am Pattberg, Kiefel													Fiedler/Doh																																															
K Muspsch	Patt/FU																								Patt/Goh																																			
K Römerstr. (Kirschen/Rischer)																																																												
K/S Parkplatz Lingsgaweg													ASH/Sch												SH																																			
HA/S Kleiser Str.													Pannen												SH																																			
K Pumpenlage Steinbrückenstr.													TEW												TEW																																			
K RW-Erweiterung Lindehorst Str.	FU																								NH																																			
K RW-Erweiterung Yitzak-Rabin	KS/FU																								KS																																			
K Mischwasserspeicher Asberg	KS/FU																								KS/Goh																																			
K Schul-/Ehrenmalstr.													Lüfta/Sch																																															
S Schul-/Ehrenmalstr.													Lüfta/Sch																																															
K Lotharstraße (Vorplatz, KV, Straße)	FU																								NH																																			
S Lotharstraße (Vorplatz, KV, Straße)													Zahn																																															
S konsumtive Str. sanierung (2. BA)													Pannen																																															
K Am Vierbüsch													FU												NH																																			
K Gewerbegebiet Hölzdunk 1. BA	RWP/FU																								NH																																			
K/S Moenser Str in Holderb. RR + Str.													Wegw/FU												NH																																			
K RW-Erweiterung im Meerfeld	Kw																								SH																																			
S Düsseldorfer Str. (Inv.)													Pannen												NH																																			
K SW/KW Zahestr. (4. BA DHHBoich)	KS/FU																								NH																																			
S B-Plan Kamstr. Straßerendausbau													NH																																															
K SW/RW Em. Adlernstr. 2. BA (2. BA, ADK 2015)													Kw												Lüfta												NH																							
K Zechens. Kapellen 5. BA	Kw																																																											
K/S B-Plan 300 Edeka Uffort													VCH/FU																																															
K Kapellen 7. BA, Bahnhofstr./Neuk. Str.													FU																																															
S Kapellen 7. BA, Bahnhofstr./Neuk. Str.													Zahn												FU																																			
K MW-Kanal Bücherstr. (ADK 2015)													FU																																															
K Kiehl- und Hölderlinstr. (2. BA Back-Öst)													FU												Ew																																			
K Pumpwerk Bendmannstraße	FU																																																											
K/S Repelen 7. BA, Freilagathstr., Am Mönk	KS/Kw																																																											
K Albert-Abdewiker-Str./Rathaus Uffort																									NH																																			
S Albert-Abdewiker-Str./Rathaus Uffort																									NH																																			
S Gehweg Dulstunger Str.																									NH																																			
K Römerstr. (80.) und Bismarckstr. (Taub.)																									FU																																			
K Kampstraße (Merowinger bis KV) (Bau III)													FU																																															
S Kampstraße (Merowinger bis KV) (Bau III)																									Pannen																																			
K Innenanlage RW/NW (ABE)																																																												

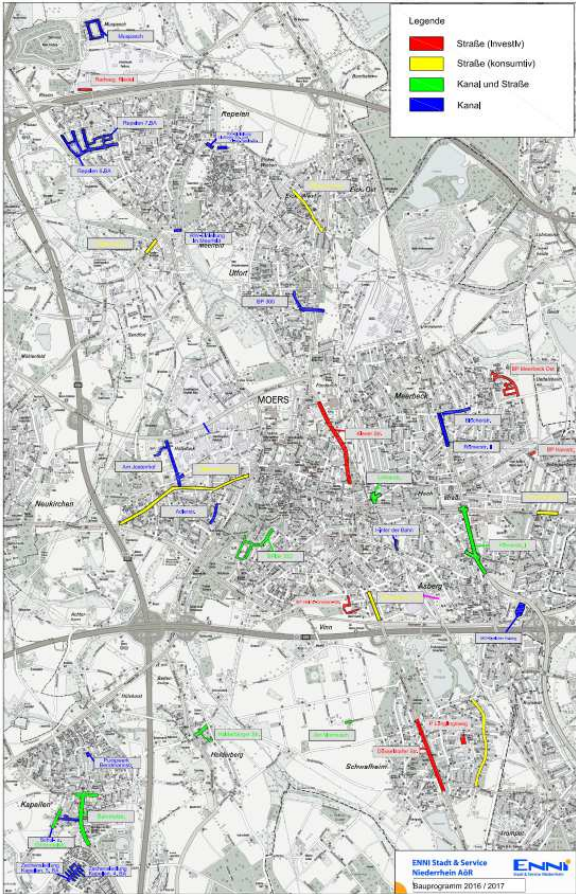
Bauprogramm 20175

1 Kanal / Straße	Repelen 6. BA Freiligrathstr., Lauffstr., Herzogstr., Kamper Str., Heinestr.
2 Kanal	Ostring
3 Kanal / Straße	Römerstr. Autobahnzubringer A40 bis Homberger Str.
4 Straße	Bordsteinabsenkungen div. Stellen
5 Kanal	Hinter der Bahn
6 Kanal	Römerstr., zwischen Kirschenallee und Blücherstraße.
7 Kanal	Muspasch-Siedlung Mühlenfeldstr., Sternstr., Oststr.
8 Kanal	Dr. Hermann-Boschheidgen Straße (1.-3. BA)
9 Straße	Klever Str. , zwischen Wilhelm-Schroeder-Str. und Bethanienstrasse
10 Kanal	Mischwasserspeicher Asberg
11 Kanal	Lotharstraße (Kanal) Kanal, Vorplatz, Straße
12 Kanal	Zechensiedlung Kapellen 4. BA Friedrich-Ebert-Str. zw. Ludwigstraße und Wernerstr
13 Kanal	Pumpwerk Bendmannstraße
14 Kanal / Straße	Schul-/Ehrenmalstr.
15 Straße	Düsseldorfer Straße investiv
16 Straße	Hülsdonker Str. (konsumtiv)
17 Kanal	RRB Jostenhof/Schürmannshütt/-Graben Am Jostenhof/Am Schürmannshütt/Am Schürmannsgraben
18 Kanal	Zechens. Kapellen 5. BA Friedrich-Ebert-Str. zw. Wernerstr. u. Ringstr., Georgstr., Albertstr. u.a.
19 Kana	RW-Einleitung Lintforter Str. Höhe An der Schneckull
20 Kanal	RW-Einleitung Yitzak-Rabin-Straße
21 Kanal / Straße	Kapellen 7.BA, Bahnhofstr./Neuk. Str. Bahnhofstr. zw. Nieper Str. u. Neukirchener Str., Neuk., Moerser Str
22 Kanal	SW-/RW Zahnstr. (4.BA Dr- Herrmann- Boschheidgen Straße)
23 Kanal	Regenklärbecken Meerfeld
24 Kanal / Straße	Repelen 7. BA Freiligrathstr., Am Mönk

Bauprogramm 2017



Bauprogramm 2017



Vielen Dank für Ihre Aufmerksamkeit!

